



**Fiesta de "As Borrallas":** El primer sábado de noviembre se celebra la fiesta de las castañas o "Borrallas", en la que además de conmemorar el hermanamiento con el pueblo luso de Os Fornos y hacer la ofrenda floral al monumento del "Macreiriv", se asan castañas al estilo tradicional.

**Fiesta de los "Foliazus":** Domingo de Resurrección. Familiares y amigos se reúnen para compartir un bonito día y comer "u foliazu" (empanada grande rellena).

### Gastronomía

Destacan el aceite de oliva, el vino de pitarra, la miel, el queso, los productos de la matanza y las frutas y verduras de sus huertos.

Con ellos se elaboran platos tradicionales como: Añu de patatas, Molliu de pescáu, Berzas aliñás y el foliazu. También son típicas las "opas de tomate" y el "cardu de poler". No debemos dejar de probar los dulces típicos, como son "us ruficus", "as almorracas", "us-follós", "us-ubispus", "flors", "perrullías",...

[www.turismocaceres.org](http://www.turismocaceres.org)

DIPUTACIÓN DE CÁCERES

Provincia de Cáceres,  
en exclusiva para ti.  
Exclusively for you.



### Fiestas y Tradiciones

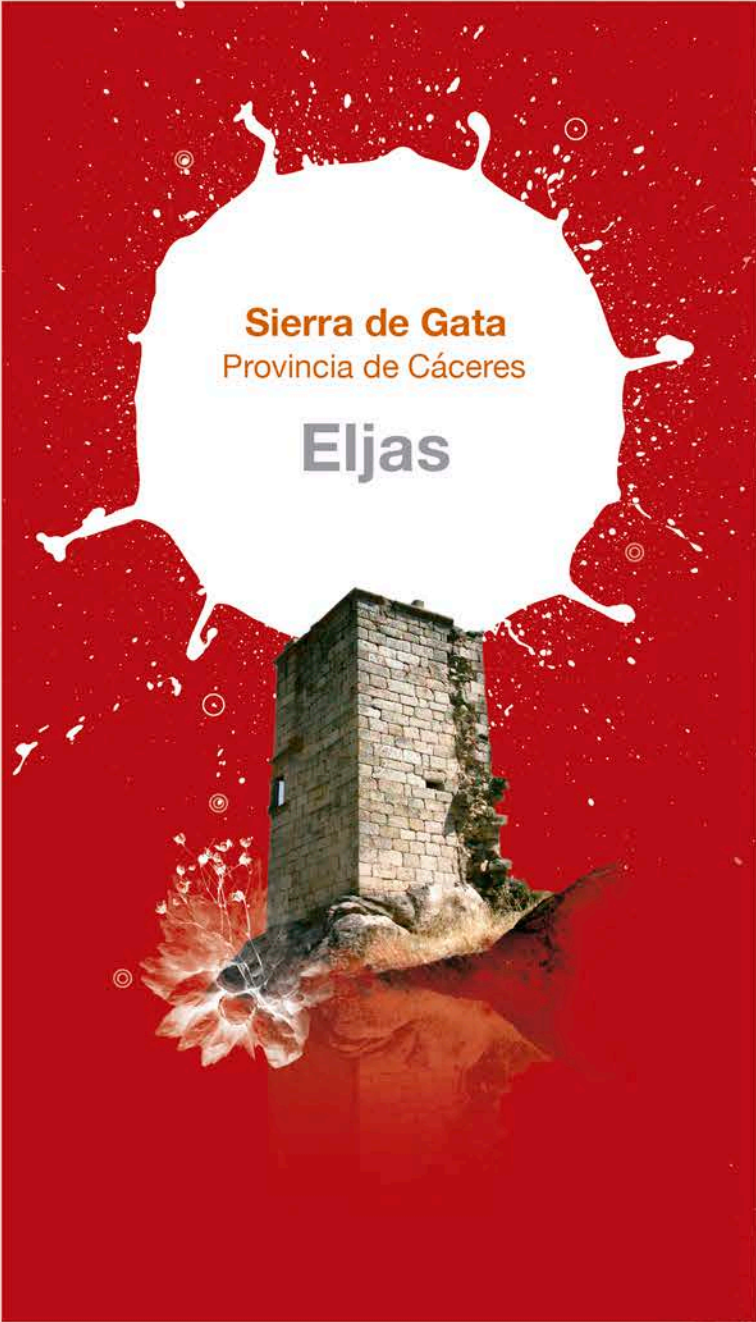
**Fiesta de San Blas:** El 3 de febrero se celebra San Blas, con misa, procesión, degustación de aguardiente y perrullías, así como las tradicionales carreras de caballos y juegos ecuestres. El 4 de febrero es "La Borrada". Continúa la fiesta con las carreras de caballos y burros por las calles del pueblo, todo ello amenizado por una charanga.

**Romería de La Divina Pastora:** Tercer domingo después de Pascua en la ermita de la Divina Pastora. Se acude a la romería con caballos para acompañar a la Virgen en su carroza.

**Fiestas de San Bernabé:** San Bernabé, patrón del pueblo, se celebra el 11 de junio, con misa, procesión y bailes. Tres días de festejos, donde se organizan rutas ecuestres, comidas populares, talleres, mercados, actuaciones folclóricas...

**Fiestas del Emigrante:** Durante la primera semana de agosto y en especial el primer fin de semana, se realizan competiciones deportivas, concursos, actividades culturales y las capeas tradicionales como son "us ruficus", "as almorracas", "us-follós", "us-ubispus", "flors", "perrullías",...

**Fiesta del Ofertorio:** Los días 8 y 9 de septiembre se celebran las fiestas en honor a la Virgen del Ofertorio, con misa, procesión, ofrenda a la Virgen, bailes y charangas.



Sierra de Gata  
Provincia de Cáceres

Eljas




### Atractivos Turísticos

**Arquitectura Popular:** Trizado urbano irregular de calles con fuertes pendientes, recovecos y rincones típicos. La arquitectura, de sillería y mampostería de granito, muestra anchos balcones de madera sobre ménsulas de piedra. Son características las berroqueñas en las ventanas, que se usaban como secaderos. La Plaza de la Constitución se ordena en bellos soportales y la preside "A Font", con el murmullo de la agua.

**Castillo de Eljas:** Monumento más característico de la localidad (B.I.C.). Su origen probable fue un antiguo castro celta que, posteriormente, ocuparon romanos y musulmanes en el siglo IX. Fue cabeza de la Encomienda de la Orden de Alcántara y punto estratégico durante las guerras con los vecinos lusos. Destacan dos torres, una prismática y otra redonda. En su interior hay varios lienzos y el antiguo patio de armas donde se alzaba la majestuosa Torre del Homenaje.

**A Fonti Alamu:** Obra de época medieval que ha abastecido de agua a la villa durante siglos. Construcción de sillares de granito, con bóveda de cañón. Sus aguas son utilizadas también para regar los fértiles huertos que rodean el paraje.

**Iglesia de N.ª S.ª de La Asunción:** Realizada a base de mampostería de granito y sillarjeo. Los restos más primitivos datan del siglo XV y durante los siglos XVII, XVIII y XIX se



Eljas  
Sierra de Gata



### Naturaleza y Senderismo

La localidad cuenta con bellas y tranquilas piscinas naturales en el Paraje de Los Molinos ("Us Muñus") en el río Eljas. Se puede disfrutar además de la Reserva Paisajística Sierra de Eljas y la Reserva Biológica de Sierra de Gata.

Encontramos varias rutas señalizadas:

**PR Ruta de A Fala (tramo 2):** "Eljas-Puerto de Santa Clara"

Tiempo: 2h.

Distancia: 7km y 300metros (ida)

Desnivel: 419m.

Dificultad: Baja-media.

**PR Ruta de A Fala (tramo 3):** "Eljas-Valverde del Fresno"

Tiempo: 1h.

Distancia: 3km y 500metros (ida)

Desnivel: 120m.

Dificultad: Baja.

Para más información:

[www.sierradegata.org/turismo/rutas](http://www.sierradegata.org/turismo/rutas)



### Donde dormir

CR Almazara de San Pedro 659 434 803 • 690 023 372

### Teléfonos de interés

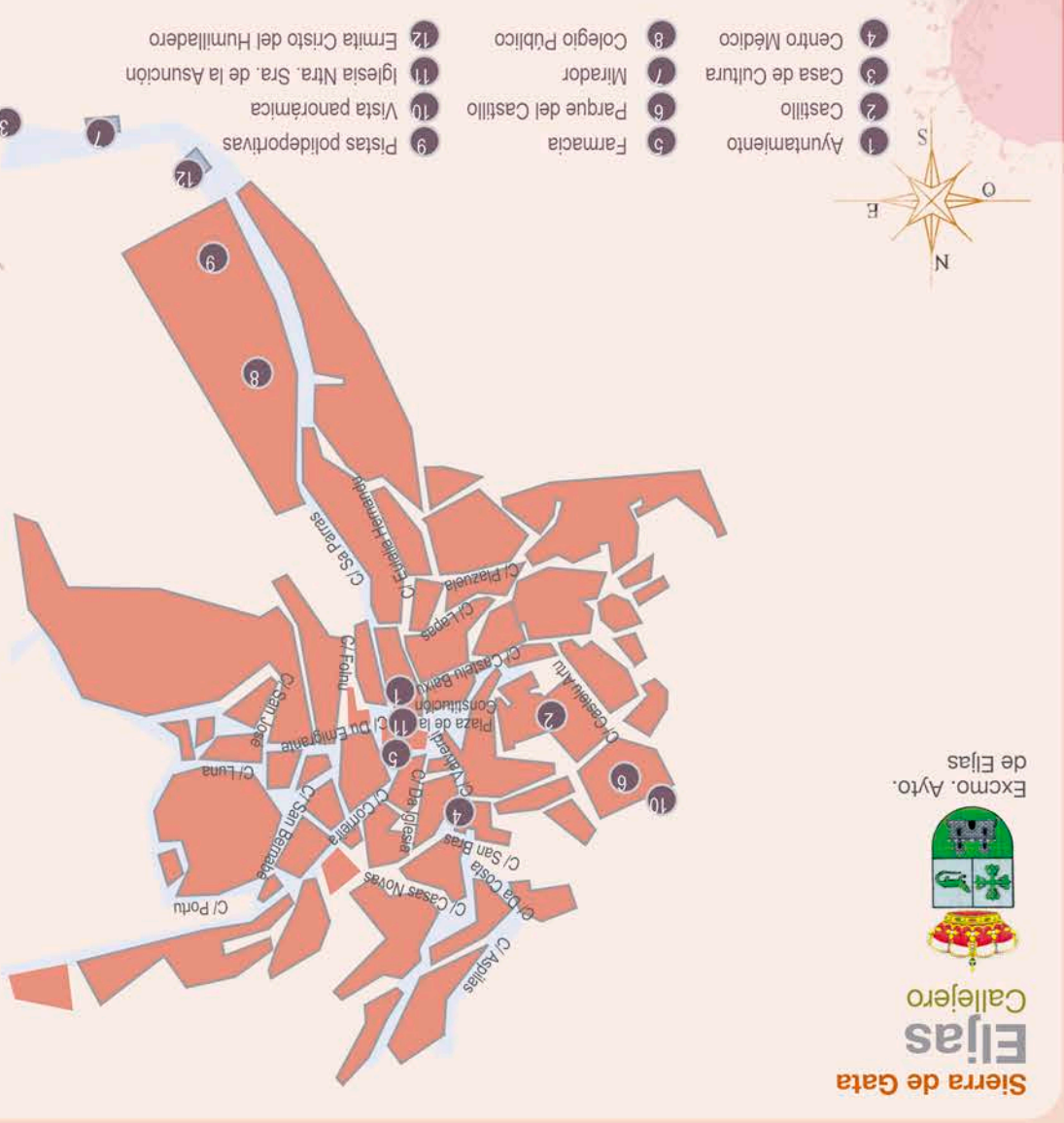
Ayuntamiento de Eljas 927 142 159

Casa de Cultura 927 142 038

Centro de Turismo ecuestre 927 513 052 • 626 920 915


Picadero As Elías 927 142 389 • 639 167 870

(Rutas a caballo y quads)



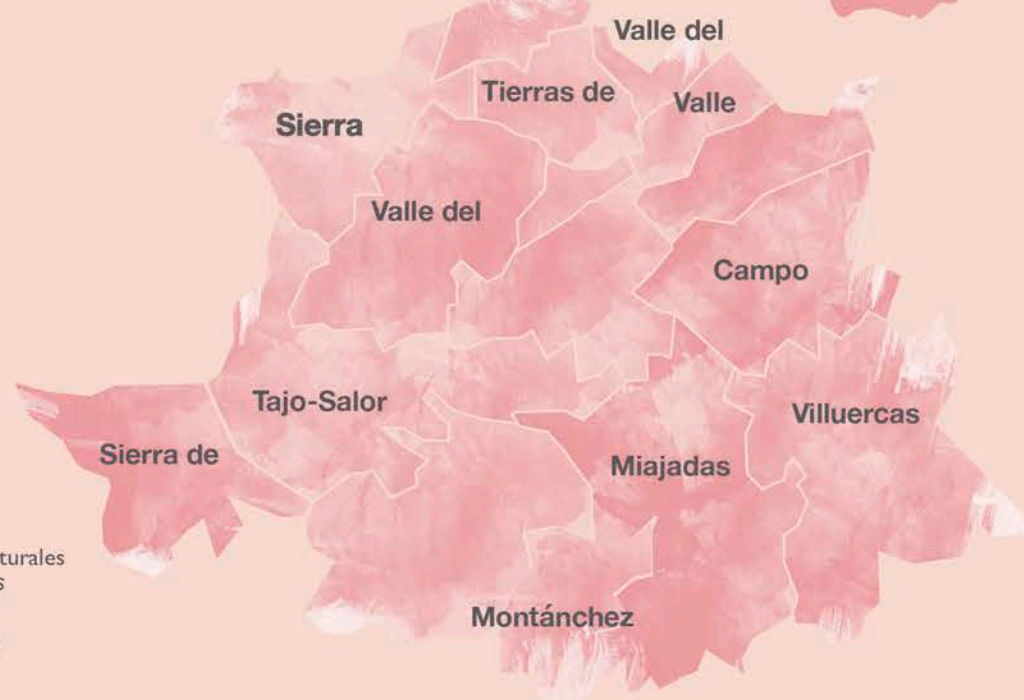
Sierra de Gata  
Callejero  
Eljas  
Excmo. Ayto. de Eljas

- 1 Ayuntamiento
- 2 Castillo
- 3 Casa de Cultura
- 4 Centro Médico
- 5 Farmacia
- 6 Parque del Castillo
- 7 Mirador
- 8 Colegio Público
- 9 Pistas polideportivas
- 10 Vista panorámica
- 11 Iglesia Ntra. Sra. de la Asunción
- 12 Ermita Cristo del Humilladero



Simbología

-  Gasolinera  
Petrol Station
-  Turismo de Salud  
Health Tourism
-  Fiestas de Interés Turístico  
Festivity of Tourist Interest
-  Conjuntos Histórico-Artísticos  
Area of Artistic and Historical Importance
-  Espacios Naturales  
Natural Areas
-  Camping  
Camping site
-  Patrimonio Europeo  
European Heritage Site
-  Patrimonio de la Humanidad  
World Heritage Site



• Setas Amanita Rubescens



• Vista panorámica del pueblo de Gata



• Arquitectura tradicional en la Villa de Hoyos



• Labores de bolillo

