

Ruta VÍA DE LA ESTRELLA

CAMINO DE SANTIAGO por el PUENTE DE ALCÁNTARA



GR 112

HISTORIA

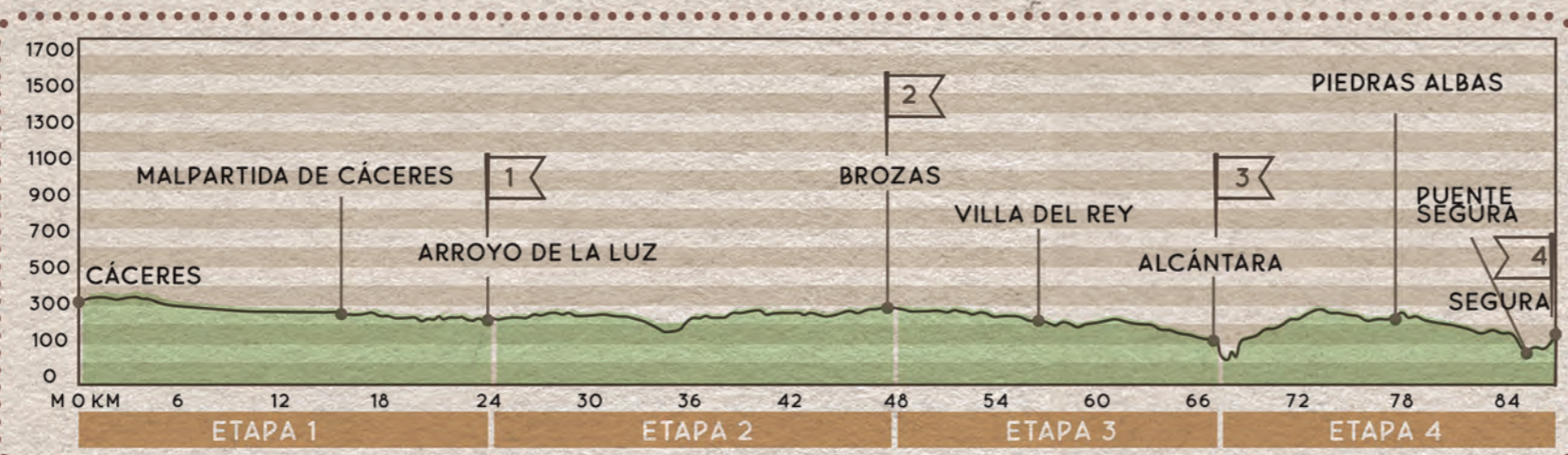
El actual camino por la Sierra de la Estrella, hoy denominado Vía de la Estrella fue, durante el imperio romano, el itinerario más directo que enlazaba las ciudades de Cáceres (Norba Caesarina), Idanha-a-Velha (Agaeditania), Viseu (Beseo) y Braga (Bracara Augusta), con Mérida (Augusta Emerita), constituyendo durante muchos siglos la mejor vía para las comunicaciones entre los territorios lusitanos y galaicos.

En Cáceres, sede de la Orden de Santiago, se reúnen en la Edad Media los peregrinos que se dirigen a visitar al Apóstol, para cruzar el Tajo tomando la vía del Puente Romano de Alcántara cuya ruta es más corta. Posteriormente, se acrecienta el carácter transfronterizo de este camino histórico, como vía pecuaria para la trashumancia y para el comercio de la lana entre Extremadura y Portugal.

El tramo inicial parte de la Ciudad Monumental para dirigirse a Malpartida de Cáceres, Arroyo de la Luz, Brozas, Villa del Rey, Alcántara, Piedras Albas y termina en la frontera hispano-lusa cruzando el Puente Romano Ed Segura.

Tres espacios naturales nos acompañan durante el viaje: Los Llanos y los Arenales de Cáceres, el Monumento Natural de los Barruecos y las dehesas de la Reserva de la Biosfera Transfronteriza Tajo-Tejo Internacional.

MARCAS EN EL SENDERO



DISTANCIA: 87 KM.	ALTURA MÁXIMA: 460 M.	DESNIVEL POSITIVO: 982 M.	TIPO DE RUTA: TRAVESÍA
TIEMPO ESTIMADO: 23 H. 20 MIN.	ALTURA MÍNIMA: 123 M.	DESNIVEL NEGATIVO: 1.158 M.	

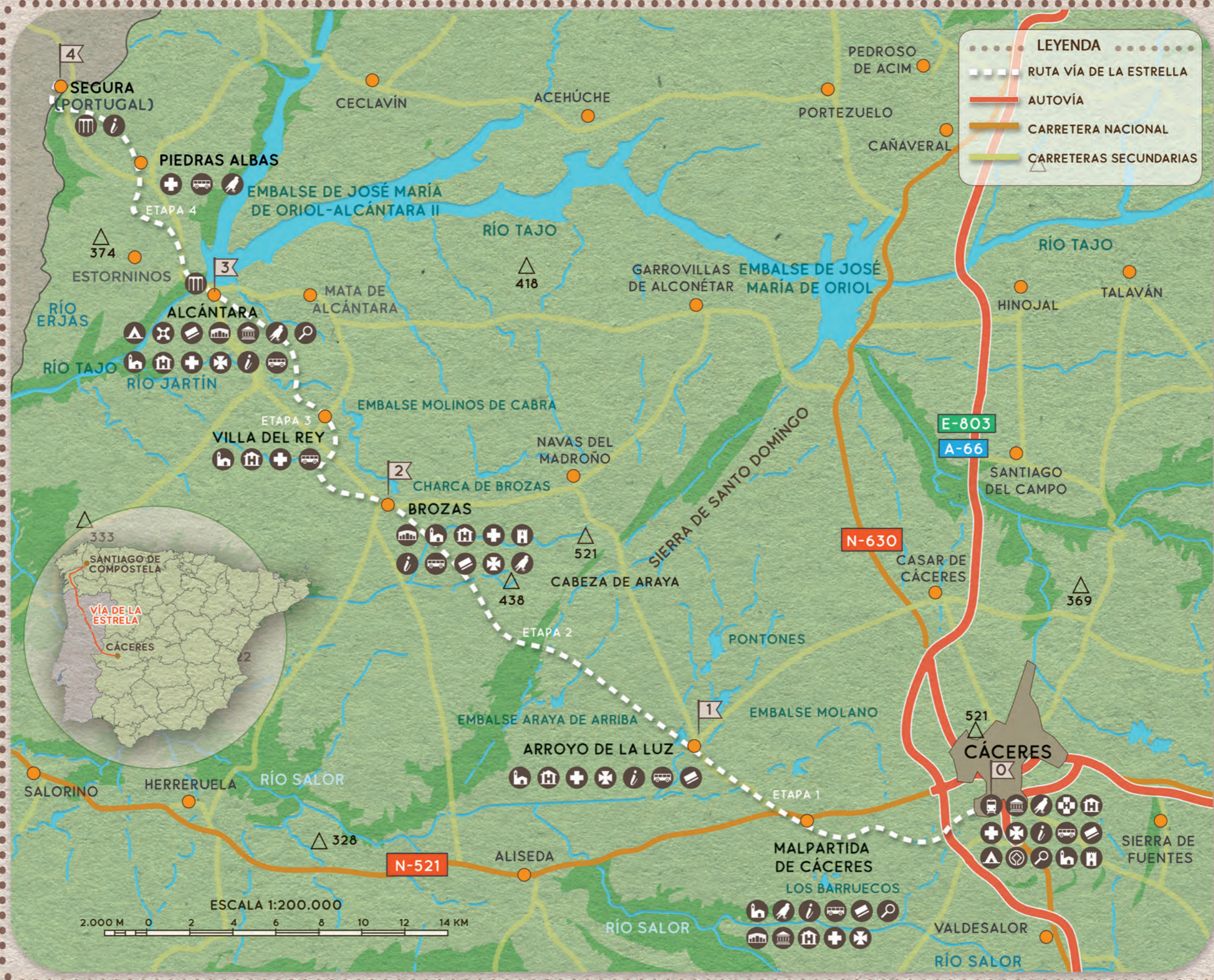
MIDE NIVEL DE EXIGENCIA
MÍNIMO 1 MÁXIMO 5

MEDIO SEVERIDAD DEL MEDIO NATURAL: 1

ITINERARIO DIFICULTAD ORIENTARSE: 2

DESPLAZAMIENTO DIFICULTAD EN EL DESPLAZAMIENTO: 2

ESFUERZO CANTIDAD ESFUERZO NECESARIO: 5



WWW.TURISMOCACERES.ORG
WWW.TURISMOTAJOINTERNACIONAL.ES

ATENCIÓN AL VISITANTE

CÁCERES
(+34) 927 111 222
(+34) 927 255 597

MALPARTIDA DE CÁCERES
(+34) 927 276 723

ARROYO DE LA LUZ
(+34) 927 270 437

BROZAS
(+34) 927 395 003

ALCÁNTARA
(+34) 927 390 863
(+34) 927 390 132

LEYENDA

- IGLESIA
- MONUMENTO
- ALOJAMIENTO
- CENTRO DE SALUD
- FARMACIA
- OFICINA DE INFORMACIÓN TURÍSTICA
- AUTOBÚS
- MUSEO
- CAJERO AUTOMÁTICO
- CENTRO DE INTERPRETACIÓN
- HOSPITAL
- HOSPEDERÍA
- TREN
- CAMPING
- PUENTE O VIADUCTO
- RED ÁREAS PROTEGIDAS
- PATRIMONIO MUNDIAL UNESCO
- CONJUNTO HISTÓRICO ARTÍSTICO

1 ETAPA I

CÁCERES ARROYO DE LA LUZ

Esta primera etapa nos llevará hasta Arroyo de la Luz pasando por Malpartida de Cáceres, pueblo europeo de la cigüeña. Una ruta en la que recorreremos el paisaje característico de los Llanos de Cáceres.

Esta zona esteparia se caracteriza por la existencia de pequeñas charcas, como la de Rosarito que atravesaremos, humedales donde se dan cita diversas especies de aves migratorias. Ocasión para observar cigüeñas y todo tipo de anátidas, así como reptiles y mamíferos, avutardas, sisones, alcaravanes, gangas, ortegas, aguiluchos cenizos, alimochos, milanos, lagartos ocelados, culebras bastardas, liebres, conejos, etc.

Merece la pena realizar un desvío, de unos 2 Km, y acercarse al paraje protegido de Los Barruecos, declarado Monumento Natural en 1996.



DISTANCIA:.....24.30 KM.
 TIEMPO ESTIMADO:.....6H. Y 10M.
 TIPO DE RUTA:.....TRAVESÍA
 ALTURA MAX.:.....459 M.
 ALTURA MIN.:.....331 M.
 DESNIVEL POSITIVO:.....116 M.
 DESNIVEL NEGATIVO:.....205M.



MIDE (MÍNIMO 1 - MÁXIMO 5)
 DUREZA DEL MEDIO NATURAL
 1
 DIFICULTAD EN RUTA
 2
 DIFICULTAD DE ORIENTACIÓN
 2
 ESFUERZO NECESARIO
 3

2 ETAPA II

ARROYO DE LA LUZ BROZAS

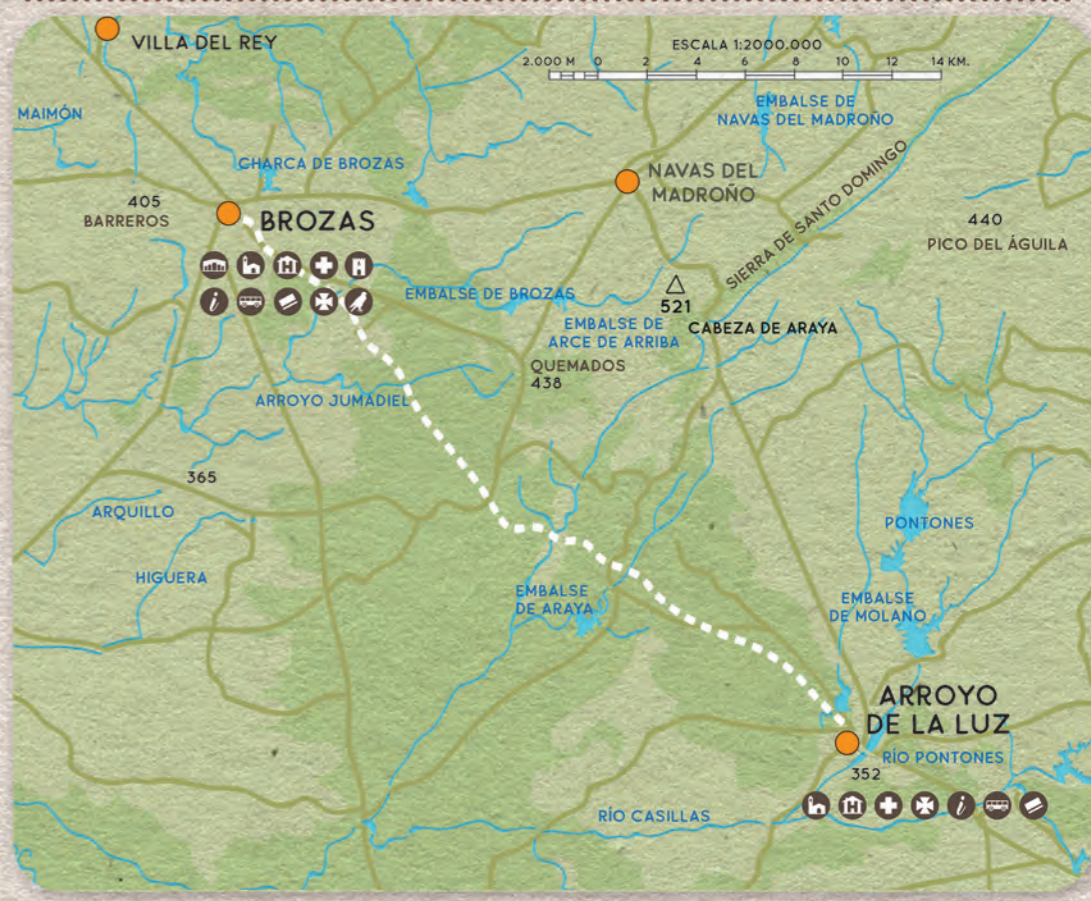

Desde la Charca de Arroyo comenzamos la ruta por el Camino de las Viñas que conduce a la ermita de Ntra. Sra. de la Luz, patrona del pueblo de Arroyo, rodeada de una bella dehesa, así como de una necrópolis visigoda con sepulcros antropomorfos, lagares y prensas de aceite excavadas en roca.

Atravesamos la Zona de Especial Protección para las Aves (ZEPA) Llanos de Alcántara y Brozas, con dehesas de encinas y alcornoques, donde encontrar a la esquiva zorra, las escandalosas grullas en invierno, milanos y otras muchas rapaces que nidifican en los árboles.

Así llegamos a la señorial Brozas, con un impresionante patrimonio histórico-artístico, con monumentos civiles y religiosos, fruto de su poderosa nobleza de antaño.



DISTANCIA:.....23.60 KM.
 TIEMPO ESTIMADO:.....6H. Y 15M.
 TIPO DE RUTA:.....TRAVESÍA
 ALTURA MAX.:.....412 M.
 ALTURA MIN.:.....275 M.
 DESNIVEL POSITIVO:.....295 M.
 DESNIVEL NEGATIVO:.....235 M.



MIDE (MÍNIMO 1 - MÁXIMO 5)
 DUREZA DEL MEDIO NATURAL
 1
 DIFICULTAD EN RUTA
 2
 DIFICULTAD DE ORIENTACIÓN
 2
 ESFUERZO NECESARIO
 4

3 ETAPA III

BROZAS ALCÁNTARA


Dejamos esta villa señorial por la Cañada de los Charros para llegar hasta los restos de la Torre de Belvis, perteneciente a la antigua casa fuerte del mismo nombre y vinculada a la poderosa Orden de Alcántara. Debemos cruzar la carretera EX-207 en dirección a Villa del Rey.

Llegaremos finalmente a Alcántara, otrora ciudad señorial, localizada en la orilla izquierda del río Tajo, famosa por su majestuoso Puente Romano y por la poderosa Orden Militar de Alcántara que tuvo su sede en el Conventual de San Benito de esta población.

Nos encontramos en la Reserva de la Biosfera Transfronteriza Tajo-Tejo Internacional, que compartimos con Portugal.



DISTANCIA:.....19,10 KM.
 TIEMPO ESTIMADO:.....5H.
 TIPO DE RUTA:.....TRAVESÍA
 ALTURA MAX.:.....408 M.
 ALTURA MIN.:.....225 M.
 DESNIVEL POSITIVO:.....120 M.
 DESNIVEL NEGATIVO:.....298 M.



MIDE (MÍNIMO 1 - MÁXIMO 5)
 DUREZA DEL MEDIO NATURAL
 1
 DIFICULTAD EN RUTA
 2
 DIFICULTAD DE ORIENTACIÓN
 2
 ESFUERZO NECESARIO
 3

4 ETAPA IV

ALCÁNTARA SEGURA


Partimos de la monumental población de Alcántara, atravesamos su muralla y descendemos por la calzada medieval.

Cruzamos el Puente Romano de Alcántara sobre el río Tajo y ascendemos hacia el Cerro del Tomínillos. Al llegar al Cruce de la Batalla, podremos admirar el camino romano reparado en épocas medieval y moderna. Estamos en el corazón de la Reserva de la Biosfera Transfronteriza y Parque Natural Tajo Internacional, y nos dirigimos hacia la pequeña localidad de Piedras Albas por la Cañada Real de Gata o Cordel de Alcántara.

Este tramo termina ya en la portuguesa localidad medieval de Segura; el río Erjas separa España y Portugal, justo en el Puente de Segura donde se pueden ver las antiguas instalaciones de la frontera hispano-portuguesa.



DISTANCIA:.....20 KM.
 TIEMPO ESTIMADO:.....5H. Y 55M.
 TIPO DE RUTA:.....TRAVESÍA
 ALTURA MAX.:.....396 M.
 ALTURA MIN.:.....123 M.
 DESNIVEL POSITIVO:.....460 M.
 DESNIVEL NEGATIVO:.....425 M.



MIDE (MÍNIMO 1 - MÁXIMO 5)
 DUREZA DEL MEDIO NATURAL
 1
 DIFICULTAD EN RUTA
 2
 DIFICULTAD DE ORIENTACIÓN
 2
 ESFUERZO NECESARIO
 3